





# Municipalité de Saint-Louis-du-Ha! Ha!










## Plan de zonage - Périmètre urbain -

### Règlement de zonage numéro 373

#### Légende

-  Réseau routier
-  Cadastre
-  Hydrographie
-  Limite municipale

#### Zone

-  Agricole (EA/A)
-  Agricole (EA/B)
-  Agroforestier (EAF)
-  Forestier (EF)
-  Mixte (M)
-  Public (P)
-  Résidentiel (R)
-  Réserve urbaine (RU)
-  Villégiature (V)

Modifications	
Date	Numéro du règlement

